

ПРОТОКОЛ № 35
заседания Комиссии по определению границ рыболовных участков
на территории Чукотского автономного округа

от 13 мая 2022 года

г. Анадырь

Председательствовал
заместитель начальника Департамента, председатель Комитета по
рыболовству Департамента сельского хозяйства и продовольствия
Чукотского автономного округа, заместитель председателя Комиссии
А.Н. Пиняева

Присутствовали:

Члены Комиссии:

- | | |
|----------------------------------|---|
| Альшевская
Юлия Александровна | - Председатель региональной Ассоциации (Союза) общин коренных малочисленных народов Чукотки; |
| Афонин
Антон Анатольевич | - Ведущий специалист – эксперт Чукотского отдела Управления Федеральной службы государственной регистрации, кадастра и картографии по Магаданской области и Чукотскому автономному округу; |
| Борисов
Александр Николаевич | - Сотрудник Управления Федеральной службы безопасности России по Чукотскому автономному округу; |
| Вепрев
Александр Геннадьевич | - Президент Ассоциации рыбопромышленников и переработчиков Чукотки; |
| Долганская
Валентина Юрьевна | - Исполняющая обязанности начальника Управления по делам коренных малочисленных народов Чукотки Аппарата Губернатора и Правительства Чукотского автономного округа; |
| Ештыганов
Егор Валентинович | - Техник 1 категории участка гидрографической службы г. Анадырь войсковой части 13194/2; |
| Урман
Станислав Игоревич | - Начальник отдела по рыболовству и сохранению водных биологических ресурсов по Чукотскому автономному округу Северо-Восточного филиала Федерального государственного бюджетного учреждения «Главрыбвод»; |
| Чадин
Владимир Павлович | - Представитель Службы в г. Анадыре Пограничного управления Федеральной службы безопасности России по восточному арктическому району; |

Юманов - Представитель Службы в г. Анадыре Пограничного
Василий Владимирович управления Федеральной службы безопасности
России по восточному арктическому району.

Количество присутствующих на заседании членов Комиссии:	10
Количество отсутствующих на заседании членов Комиссии:	8
Количество членов Комиссии, принимающих дистанционное участие в голосовании:	2
Кворум:	имеется

ХОД ЗАСЕДАНИЯ:

1. О поступивших предложениях по определению границ рыболовных участков (далее – рлу, если не оговорено иное) для осуществления промышленного рыболовства и рыболовства в целях обеспечения традиционного образа жизни и осуществления традиционной хозяйственной деятельности коренных малочисленных народов Севера, Сибири и Дальнего Востока Российской Федерации на территории Чукотского автономного округа.

*(Заместитель начальника Департамента, председатель Комитета по рыболовству
Департамента сельского хозяйства и продовольствия Чукотского автономного округа,
заместитель председателя Комиссии ПИНЯЕВА А.Н.)*

ПИНЯЕВА А.Н.:

22 февраля 2022 года в адрес Департамента поступило предложение по определению границ рлу для осуществления рыболовства в целях обеспечения традиционного образа жизни и осуществления традиционной хозяйственной деятельности коренных малочисленных народов Севера, Сибири и Дальнего Востока Российской Федерации (далее – традиционное рыболовство). 24 марта 2022 года заявителем были уточнены координаты рлу по замечанию Департамента.

13 апреля 2022 года в адрес Департамента поступило предложение по определению границ рлу для осуществления промышленного рыболовства.

После поступления всей информации по запросам Департамента необходимой для рассмотрения границ рлу и принятия решения о формировании либо об отклонении предложения по формированию рлу Вам,

уважаемые члены Комиссии, были разосланы приглашения на текущее заседание.

Предлагаю перейти к рассмотрению границ рлу.

1.1. Рлу для осуществления традиционного рыболовства, расположенный в Анадырском лимане в Анадырском муниципальном районе.

Границы рлу, определённые в соответствии с пунктом 7 Правил определения границ рлу, утверждённых Постановлением Правительства Российской Федерации от 14.06.2018 № 681 (далее - Постановление № 681) в географических координатах (система координат WGS-84):

т.1 64°35'08,51"с.ш. 177°26'26,07"в.д.;

т.2 64°35'38,67"с.ш. 177°26'43,21"в.д.;

т.3 64°35'32,50"с.ш. 177°27'48,72"в.д.;

т.4 64°35'01,94"с.ш. 177°27'32,81"в.д.

Акватория водоёма, ограниченная линиями при последовательном соединении базовых точек:

Акватория водоема, ограниченная последовательно соединенной линией:

- т. 1 – т. 2 – по береговой линии;

- т. 2 – т. 3 – по прямой линии;

- т. 3 – т. 4 – по прямой линии;

- т. 4 – т. 1 – по прямой линии.

Длина рлу по береговой линии – 962 м. Площадь рлу – 86,5га.

Расстояние по береговой полосе между вновь образуемым рлу и рлу № 94 (любительское рыболовство) по береговой полосе - 47,3 м.

ПИНЯЕВА А.Н.:

Предложение по формированию рлу поступило в адрес Департамента 22.02.2022 от ТСО КМНС «Чайлэдуол» (Рассвет).

Предложение по формированию данного рлу получило положительное согласование от:

Департамента природных ресурсов и экологии Чукотского автономного округа (письмо от 04.04.2022 № 01-04/1112);

Дальневосточного межрегионального управления Федеральной службы по надзору в сфере природопользования (письмо от 06.04.2022 № 19-11/5261);

Штаба войск и сил на Северо-Востоке Минобороны РФ (письмо от 04.04.2022 № 234);

Администрации Анадырского муниципального района (письмо от 07.04.2022 № 01-09/1190/11);

Управления Тихоокеанского флота (письмо от 07.04.2022 № 24/3-818);

ПРОТОКОЛ № 35 ЗАСЕДАНИЯ КОМИССИИ ПО ОПРЕДЕЛЕНИЮ ГРАНИЦ РЫБОЛОВНЫХ УЧАСТКОВ НА ТЕРРИТОРИИ ЧУКОТСКОГО АВТОНОМНОГО ОКРУГА ОТ 13.05.2022 г.

Региональной общественной организацией «Ассоциация коренных малочисленных народов Чукотки» (далее – РОО «АКМНЧ») (письмо от 25.04.2022 № 35).

Предложение по формированию рлу не было согласовано:

Тихоокеанским филиалом «ВНИРО» («ТИНРО») (далее – ТИНРО) (письмо от 04.04.2022 № 01-10/1272) в целях недопущения увеличения антропогенного пресса на популяцию анадырской кеты, в связи с низким уровнем ее походов за последние 2 года.

ВЫСТУПИЛИ: Вепрев А.Г., Юманов В.В.

РЕШИЛИ: Рекомендовать не определять границы рлу в Анадырском лимане в Анадырском муниципальном районе на основании заключения ТИНРО направленным письмом от 04.04.2022 № 01-10/1272.

Голосование: «ЗА» – 7, «ПРОТИВ» - 5 (Вепрев А.Г., Ештыганов Е.В., Альшевская Ю.А., Афонин А.А., Долганская В.Ю.)

Решение «ПРИНЯТО»

1.2. Рлу для осуществления промышленного рыболовства, расположенный в озере Наврэчгытгын в Провиденском городском округе.

Границы рлу, определённые в соответствии с подпунктом «а» пункта 8 Правил определения границ рлу, утверждённых постановлением № 681, включают в себя всю акваторию водного объекта за исключением участков суши, находящихся в границах акватории.

Длина рлу по береговой линии – 10,5 км. Площадь рлу – 210га.

ПИНЯЕВА А.Н.:

Предложение по формированию рлу поступило в адрес Департамента 13.04.2022 от ООО «Чукотоптторг».

Предложение по формированию данного рлу получило положительное согласование от:

Департамента природных ресурсов и экологии Чукотского автономного округа (письмо от 21.04.2022 № 01-04/1368);

Дальневосточного межрегионального управления Федеральной службы по надзору в сфере природопользования (письмо от 20.04.2022 № 19-11/6240);

Штаба войск и сил на Северо-Востоке Минобороны РФ (письмо от 23.04.2022 №314);

Федерального государственного бюджетного учреждения «Национальный парк «Берингия» (далее - ФГБУ «Национальный парк «Берингия») (письмо от 21.04.2022 № 01-20/73).

ФГБУ «Национальный парк «Берингия» обратило внимание на необходимость учета рекомендаций Минприроды России от 23.09.2021 № 03-35-53/28186 так же направленных в адрес органов исполнительной власти субъектов РФ о недопущения формирования рыболовных участков в границах ООПТ федерального значения, а так же вблизи границ ООПТ (на расстоянии менее 5 км) в целях предотвращения негативного влияния на сохранение биоразнообразия ООПТ.

Границы предлагаемого к формированию рлу находятся на расстоянии 2,02 км от Национального парка «Берингия».

Предложение по формированию рлу не было согласовано:

ТИНРО (письмо от 24.04.2022 № 01-10/1664) по причине недостаточности водных биоресурсов для ведения промышленного лова. ТИНРО высказало предположение о наличии в озере преднерестовых скоплений и/или мест нереста тихоокеанских лососей;

Администрацией Провиденского городского округа (письмо от 18.04.2022г. № 983) по причине расположения рлу на территории земель сельскохозяйственного назначения, где осуществляется выпас стада домашнего северного оленя МСХП «Корат»;

РОО «АКМНЧ» (письмо от 26.04.2022 № 36) на основании мнения филиала РОО «АКМНЧ» в Провиденском ГО села Сиреники.

Управление Тихоокеанского флота письмом от 21.04.2022 № 24/3-1002, проинформировало о нахождении границ рлу водного объекта озера Наврэчгытгын вне зоны ответственности Тихоокеанского флота.

Ответ на запрос Департамента не поступил от Восточного-военного округа Министерства обороны РФ.

ВЫСТУПИЛИ: Вепрев А.Г.

РЕШИЛИ: Рекомендовать не определять границы рлу в озере Наврэчгытгын в Провиденском городском округе на основании заключения ТИНРО от 24.04.2022 № 01-10/1664, мнений Администрации Провиденского городского округа от 18.04.2022г. № 983, РОО АКМНЧ от 26.04.2022 № 36, а

так же ввиду нахождения границ рлу на расстоянии менее 5 км от границ Национального парка «Берингия».

Голосование: «ЗА» – 10, «ПРОТИВ» - 0.












Решение «ПРИНЯТО»

Заместитель председателя Комиссии



А.Н. Пиньева

Подписи членов комиссии
присутствующих на заседании 13.05.2022

1. Кудрявцев Александр Владимирович	отпуск
2. Батанов Роман Леонидович	отпуск
3. Пиняева Алёна Николаевна	
4. Редькин Сергей Леонидович	
5. Альшевская Юлия Александровна	
6. Амерханян Сергей Владимирович	отпуск
7. Афонин Антон Анатольевич	
8. Борисов Александр Николаевич	
9. Вепрев Александр Геннадьевич	
10. Дейнега Виктор Викторович	мешке
11. Долганская Валентина Юрьевна	
12. Ештыганов Егор Валентинович	
13. Ещенко Татьяна Геннадьевна	—
14. Левашов Сергей Викторович	—
15. Петруненко Павел Анатольевич	—
16. Урман Станислав Игоревич	
17. Чадин Владимир Павлович	
18. Юманов Василий Владимирович	
19. Тевлявье Александра Владимировна	мешке

ФЕДЕРАЛЬНОЕ АГЕНТСТВО ПО РЫБОЛОВСТВУ
(РОСРЫБОЛОВСТВО)
СЕВЕРО-ВОСТОЧНОЕ ТЕРРИТОРИАЛЬНОЕ УПРАВЛЕНИЕ
ОТДЕЛ ГОСУДАРСТВЕННОГО КОНТРОЛЯ, НАДЗОРА, ОХРАНЫ ВОДНЫХ БИОЛОГИЧЕСКИХ
РЕСУРСОВ И РЕГУЛИРОВАНИЯ РЫБОЛОВСТВА ПО ЧУКОТСКОМУ АВТОНОМНОМУ ОКРУГУ

Тевлянто ул., д. 5, г. Анадырь, Чукотский АО, 689000
Тел.: (4152) 23-58-76, e-mail:chao@terkamfish.ru

Исх. № 12-15/348 от 12.05.2022 года

Департамент сельского хозяйства
и продовольствия Чукотского АО
Пиняевой А.Н.


ул. Отке, дом 4,
г. Анадырь,
Чукотский АО, 689000

Алёна Николаевна!

Отдел государственного контроля, надзора, охраны водных биологических ресурсов и регулирования рыболовства по Чукотскому АО Северо-Восточного территориального управления Федерального агентства по рыболовству (отдел Управления) сообщает, что заместитель руководителя-начальник отдела Управления Дейнега Виктор Викторович 13.05.2022 года в 12 часов 00 минут в заседании Комиссии по определению границ рыболовных участков на территории Чукотского АО участия принять не сможет.

По первому и второму вопросам повестки заседания голосую «за» (не определять границы рыболовного участка для осуществления традиционного рыболовства в Анадырском лимане Анадырского района Чукотского АО и не определять границы рыболовного участка для промышленного рыболовства в озере Наврэгытгын в Провиденском районе Чукотского АО).

С уважением,
Заместитель руководителя - начальник отдела Управления



В. В. Дейнега

Мнение члена Комиссии по определению границ рыбопромысловых
участков в Чукотском автономном округе
Тевлявье Александры Владимировны на заседание 13.05.2022 г.

В соответствии с порядком работы Комиссии в связи с невозможностью принять участие в заседании Комиссии по определению границ рыбопромысловых участков в Чукотском автономном округе направляю своё мнение по повестке дня.

1. Вношу предложение голосовать по каждому участку отдельно;

Данное предложение обосновано следующим.

Распоряжением Правительства РФ от 08.05.2009 г. № 631-р утвержден перечень мест традиционного проживания и традиционной хозяйственной деятельности коренных малочисленных народов Российской Федерации и перечня видов традиционной хозяйственной деятельности коренных малочисленных народов Российской Федерации. По перечню традиционных видов хозяйственной деятельности 13 наименований. В том числе в пункте 6 утверждено Рыболовство. Территория округа полностью отнесена к территории традиционного проживания коренных малочисленных народов Севера, Сибири и Дальнего Востока Российской Федерации, в том числе – территория г.о. Анадырь и Анадырского района.

Водные биологические ресурсы, добываемые коренными жителями (в частности рыба и её производные) входят в рацион питания самих жителей и являются источником жизненно необходимых элементов для нормального функционирования организма.

1. РЛУ для осуществления традиционного рыболовства, расположенный в Анадырском лимане в Анадырском муниципальном районе – «за»;

2. РЛУ для осуществления промышленного рыболовства, расположенный в озере Наврэчгытгын в Провиденском городском округе – «против формирования»;

С уважением,

Тевлявье А.В.